RETE DI CONTROLLO IDRAULICO SUPERFICIALE

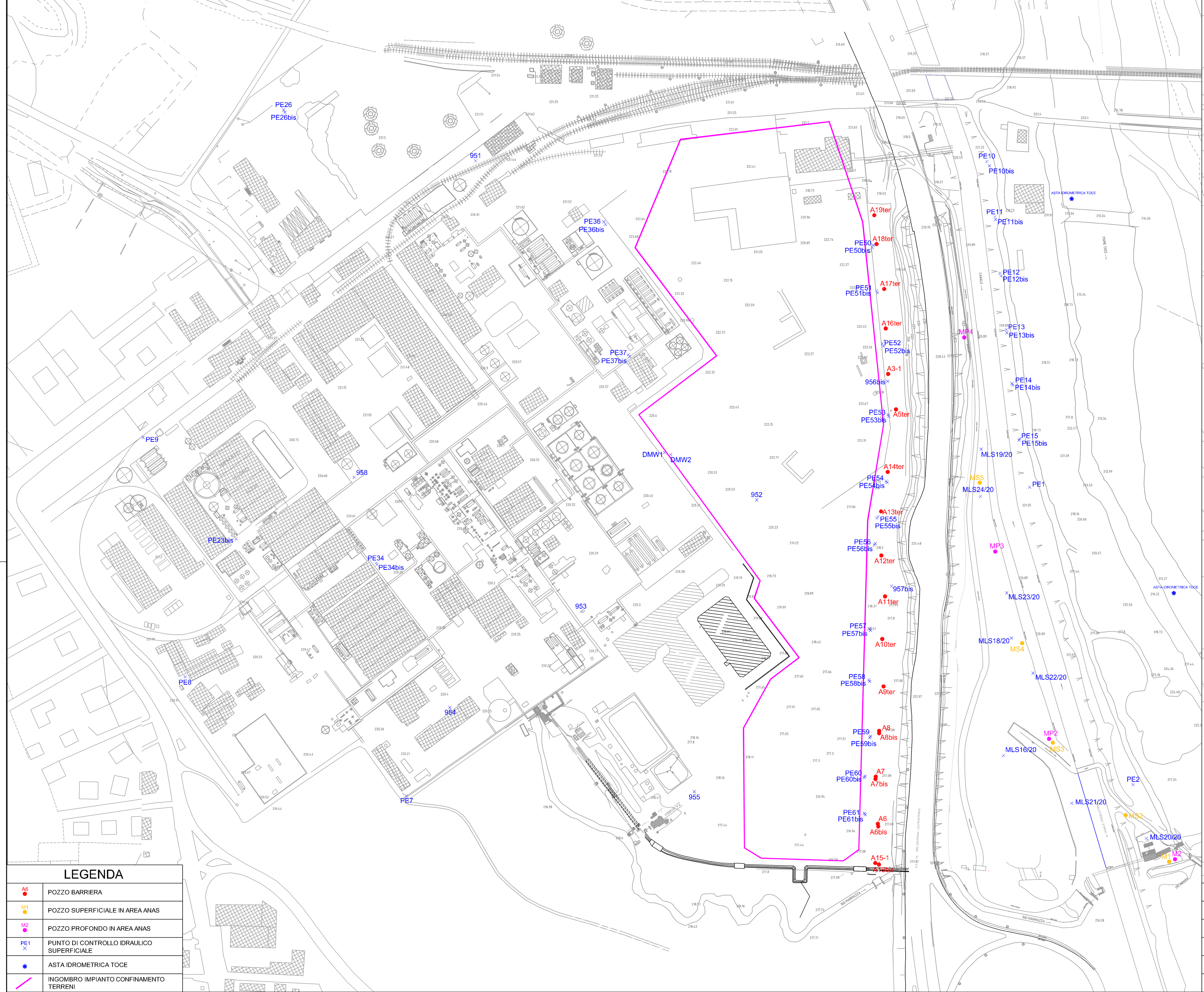

RETE DI MONITORAGGIO DELLA QUALITA' SUPERFICIALE

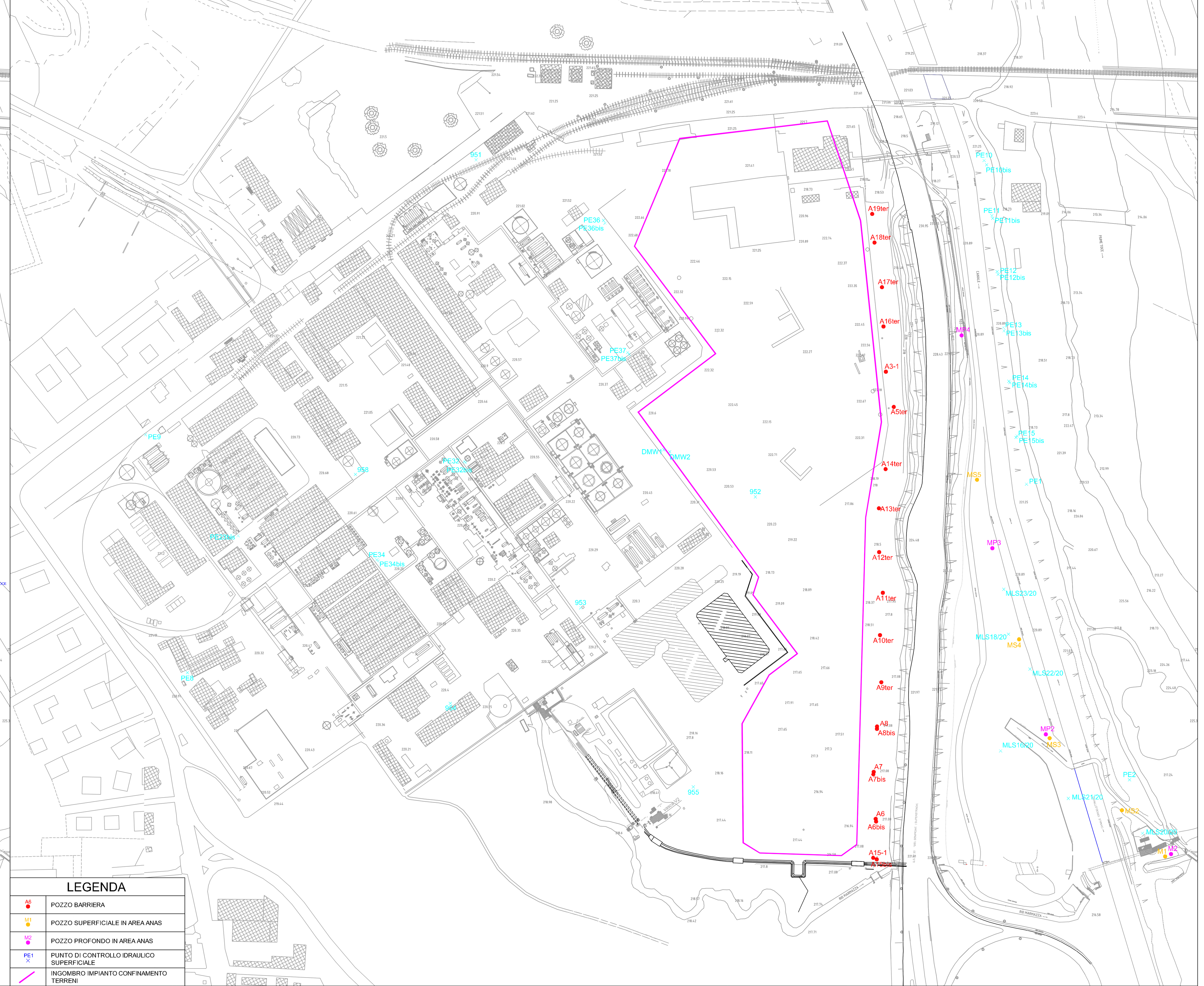

RETE DI CONTROLLO IDRAULICO PROFONDO

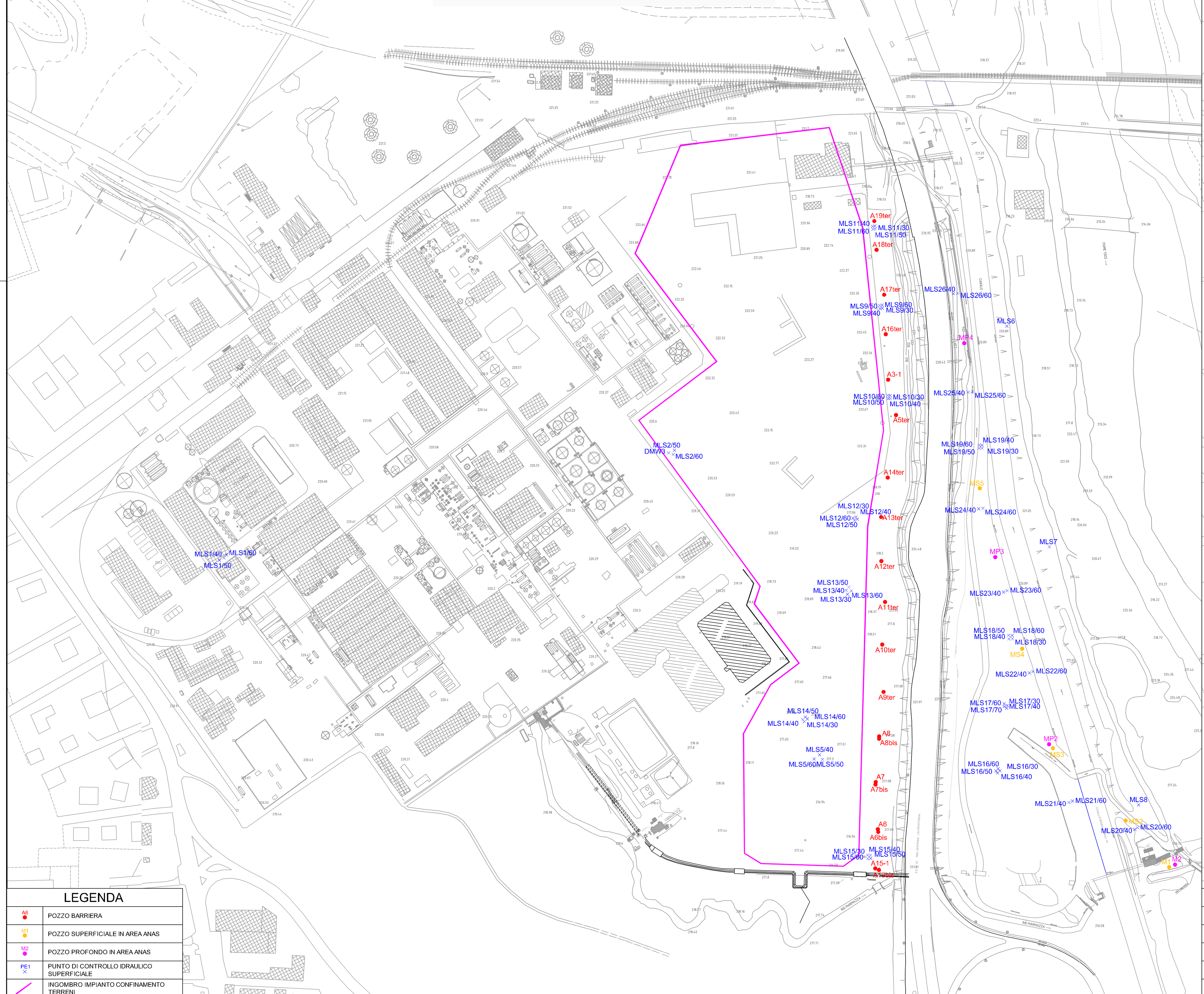

RETE DI MONITORAGGIO DELLA QUALITA' PROFONDA

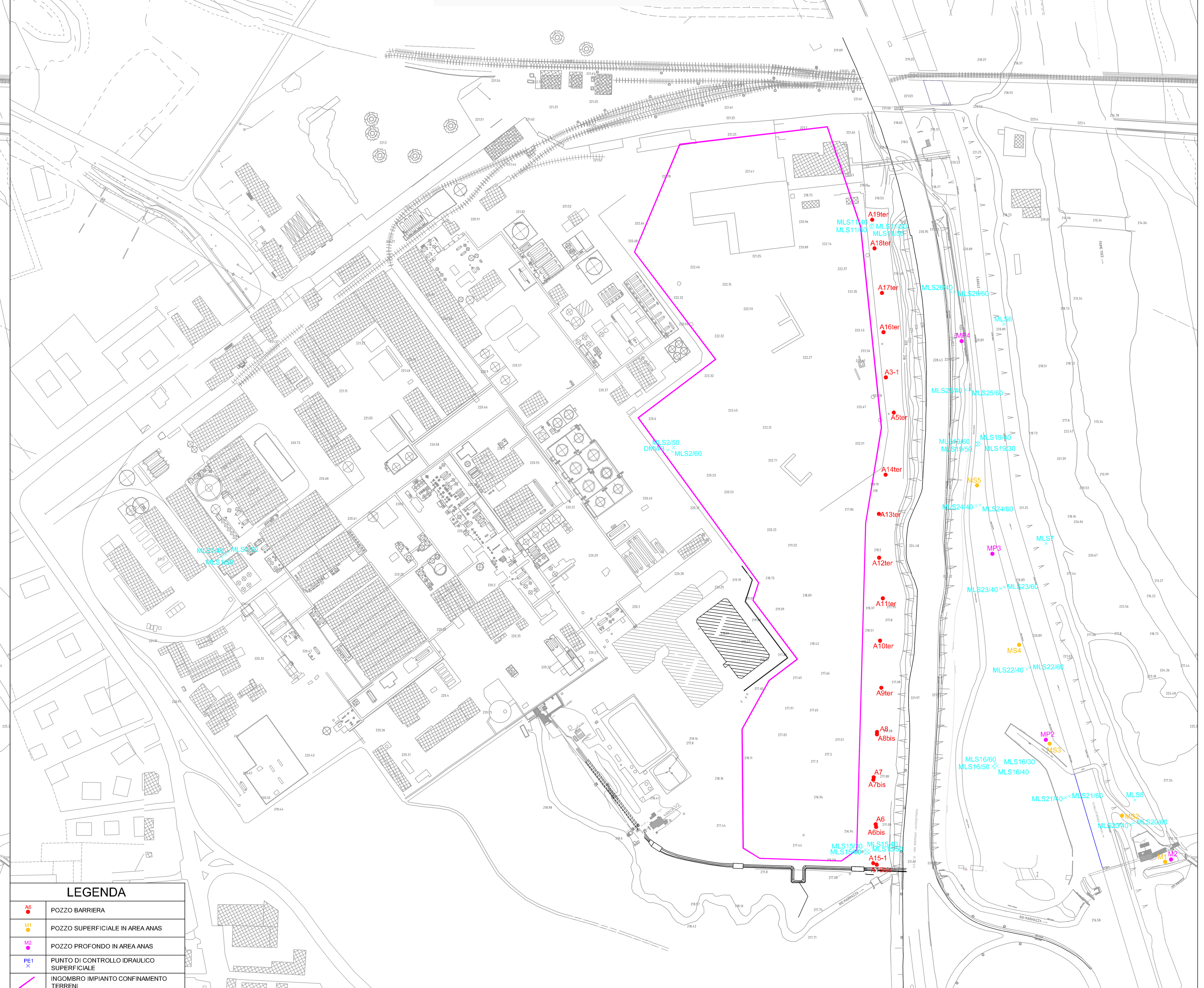

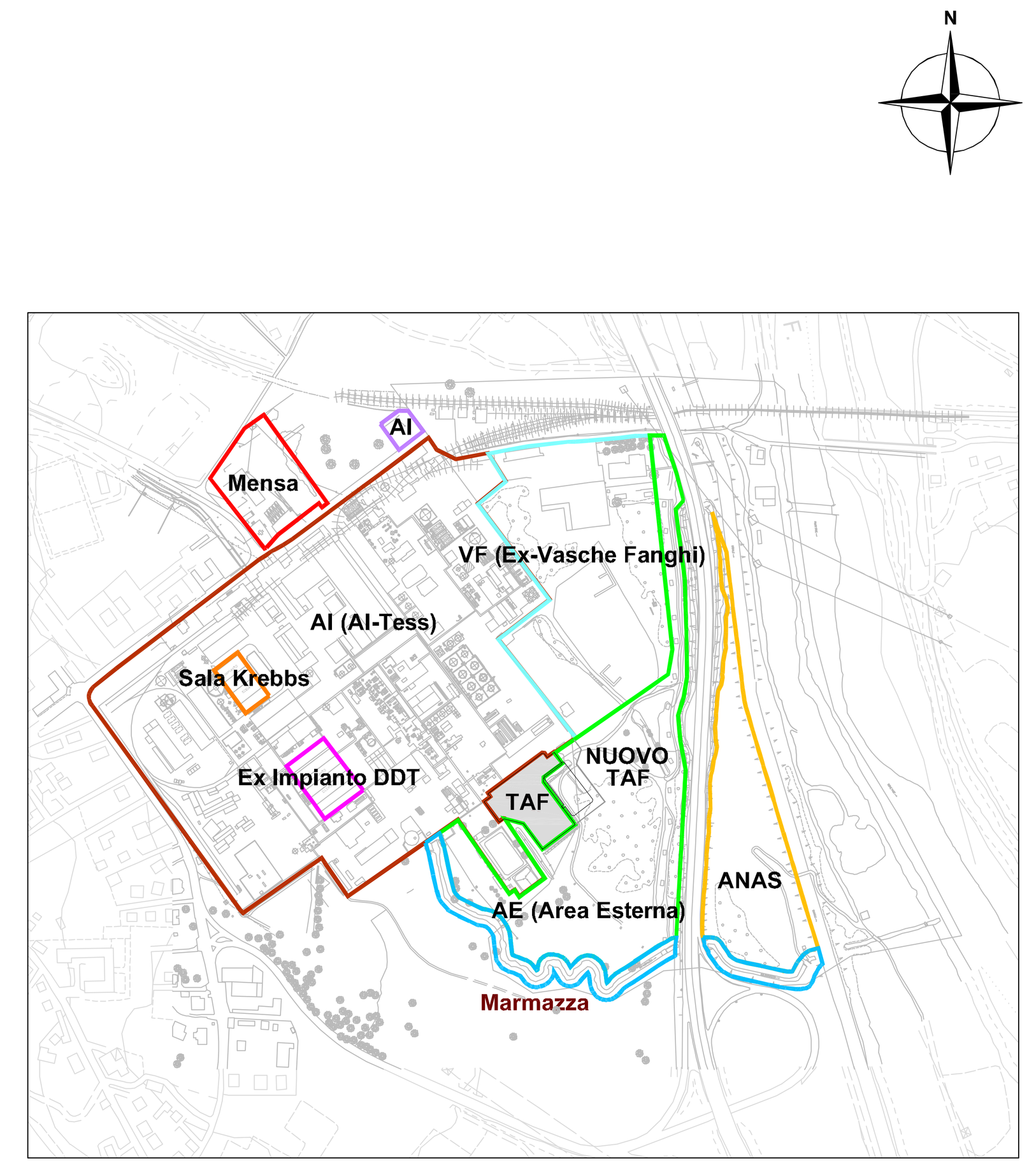

0 20 100m
SCALA GRAFICA

REV.	DESCRIZIONE	DATA	DIS.	CONTR.	APP.
-	-	-	-	-	-
-	-	-	-	-	-
0	-	SETT. 2010	C.G.	E.L.	E.L.

URS Italia

Via Watt, 27
I-20143 Milano
Tel. +39.02.422556.1
Fax. +39.02.422556.21

SYNDIAL S.p.A.
Sito di Pieve Vergonte (VB)
Progetto operativo di bonifica - ANNESSO 10

TAVOLA 04: RETI DI CONTROLLO IDRAULICO E DI MONITORAGGIO DELLA QUALITÀ DELLE ACQUE

CODICE	N° COMMESSA	PLOT	SCALA	N° DISEGNO	Foglio	di
04N04	43986782.00603	1:1	1:2.000	TAVOLA 04	1	1

E' VIETATA LA RIPRODUZIONE DI QUESTO DOCUMENTO SENZA PREVENTIVA AUTORIZZAZIONE SCRITTA URS ITALIA

A0